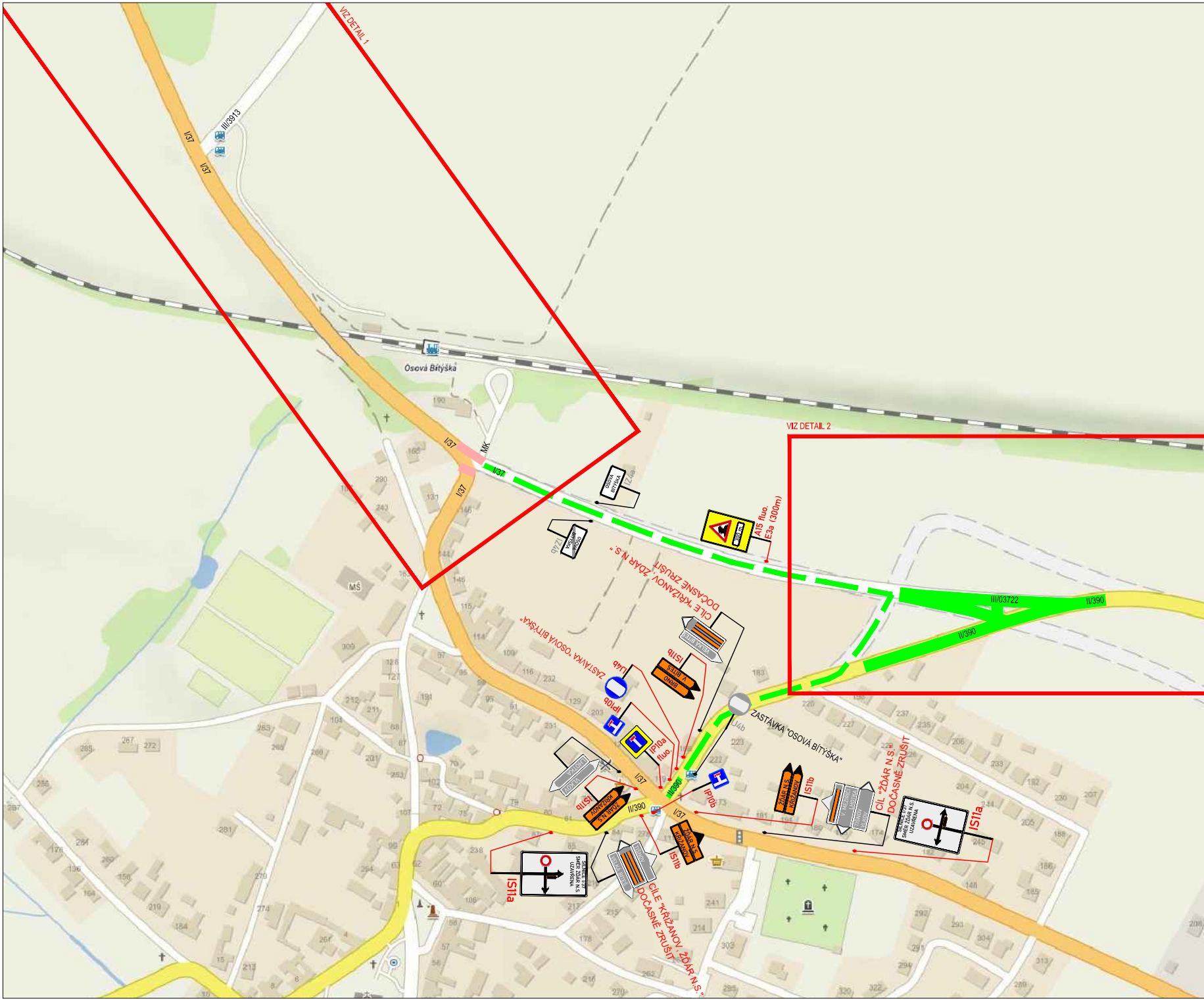
VIZ DETAIL 1
VIZ DETAIL 2
I/37
III/3913
Osová Bitýška
MK
OSOVÁ BITÝŠKA
IZ4a
IZ4b
A15 fluo.
E3a (300m)
300 m
III/03722
II/390
CÍLE "KŘIŽANOV, ŽĎÁR N.S."
DOČASNĚ ZRUŠIT
VELKÁ BÍTEŠ
IS11b
V. BÍTEŠ
BRNO
IJ4b
ZASTÁVKA "OSOVÁ BITÝŠKA"
IP10b
IP10a
fluo.
ZASTÁVKA "OSOVÁ BÍTÝŠKA"
LHOTKA
VLKOV
KŘIŽANOV
ŽĎÁR N.S.
TIŠNOV
VELKÁ BÍTEŠ
SILNICE I/37
SMĚR ŽĎÁR N.S.
UZAVŘENA
IS11a
V. MEZIŘÍČÍ
LHOTKA
TIŠNOV
VLKOV
CÍL "ŽĎÁR N.S."
DOČASNĚ ZRUŠIT
MŠ

DETAIL 1

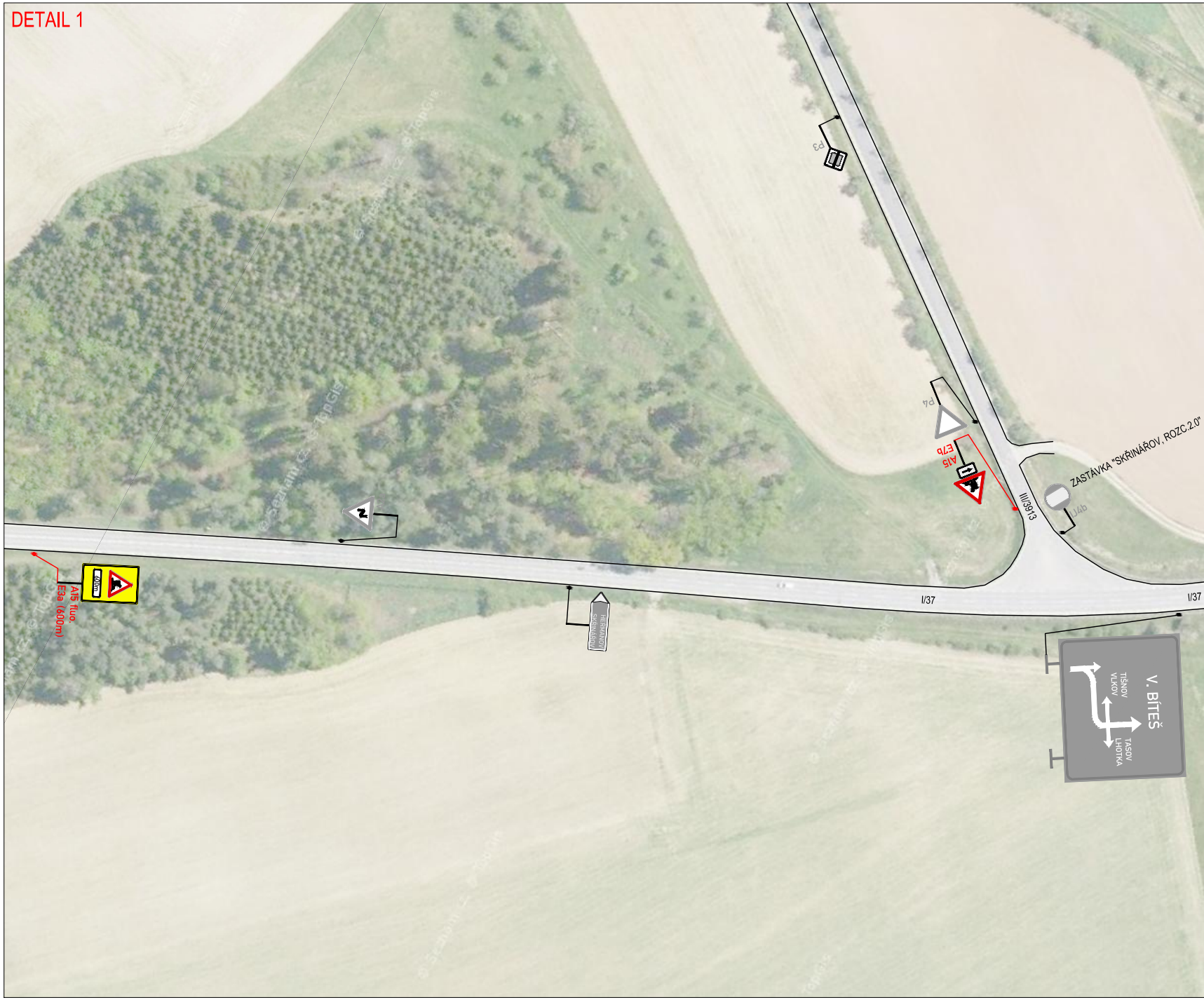
P3
P4
E7b
A15
III/3913
ZASTÁVKA "SKŘINÁŘOV, ROZC.2.0"
IJ4b
600m
A15 fluo.
E3a (600m)
HEŘMANOV
SKŘINÁŘOV
I/37
I/37
V. BÍTEŠ
TIŠNOV
VLKOV
TASOV
LHOTKA

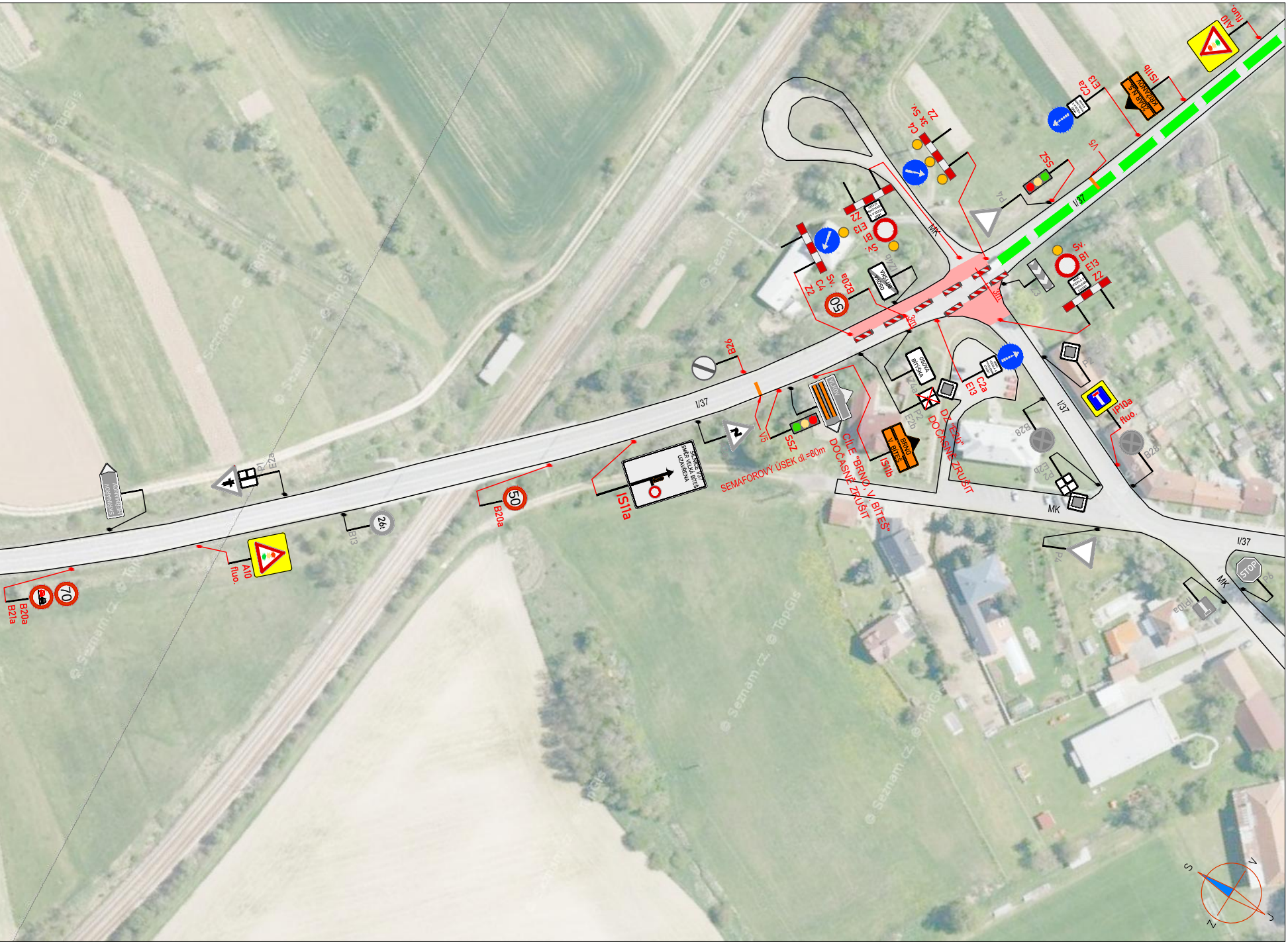
I/37
MK
SEMAFOROVÝ ÚSEK dl.=80m
CÍLE "BRNO, V. BÍTEŠ" DOČASNĚ ZRUŠIT
DZ "E2b" DOČASNĚ ZRUŠIT
SILNICE I/37 SMĚR VELKÁ BÍTEŠ UZAVŘENA
IS11a
IS11b
BRNO V. BÍTEŠ
ŽĎÁR N.S. KŘIŽANOV
VLKOV
OSOVA BITÝŠKA
IZ4a
IZ4b
SKŘINÁŘOV HEŘMANOV
P1
E2a
P2
E2b
P4
P6
Z3
B13
26t
B26
B28
A10
fluo.
B20a
B21a
70
50
V5
SSZ
Sv.
C4
Z2
3x Sv.
B1
E13
C2a
IP10a
fluo.
3m
STOP
S
V
J
Z

DETAIL 2

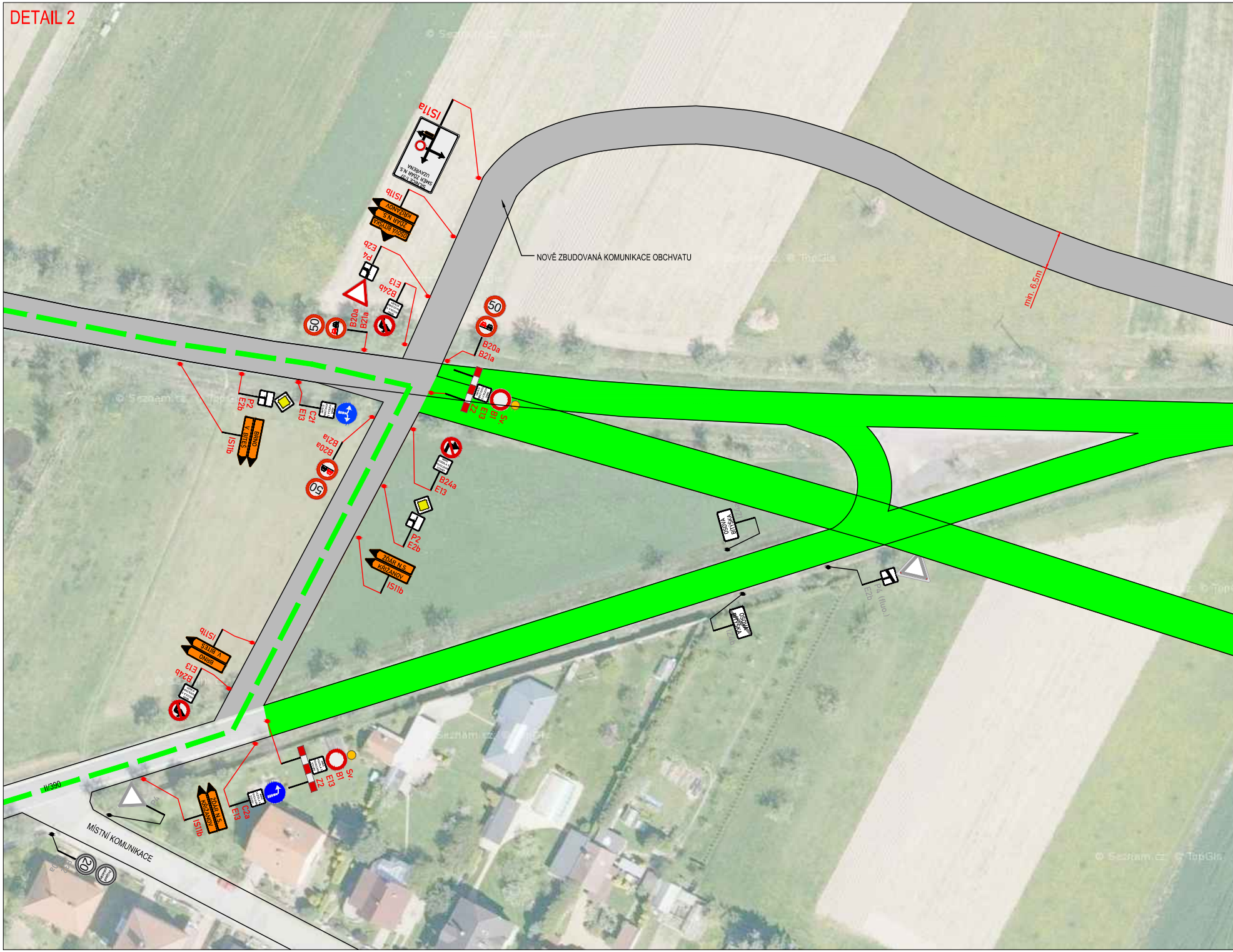
IS11a
SILNICE II/37
SMĚR ŽĎÁR N.S.
UZAVŘENA
IS11b
KŘIŽANOV
ŽĎÁR N.S.
OSOVÁ BITÝŠKA
P4
E2b
E13
B24b
50
B20a
B21a
NOVĚ ZBUDOVANÁ KOMUNIKACE OBCHVATU
min. 6,5m
50
B20a
B21a
Z2
E13
B1
Sv.
P2
E2b
E13
C2f
BRNO
V. BITEŠ
IS11b
B20a
B21a
50
B24a
E13
P2
E2b
ŽĎÁR N.S.
KŘIŽANOV
IS11b
OSOVÁ
BITÝŠKA
IZ4a
P4 (fluo.)
E2b
OSOVÁ
BITÝŠKA
IZ4b
IS11b
V. BITEŠ
BRNO
E13
B24b
II/390
P4
ŽĎÁR N.S.
KŘIŽANOV
IS11b
C2a
E13
Z2
E13
B1
Sv.
MÍSTNÍ KOMUNIKACE
20
B20a
B32

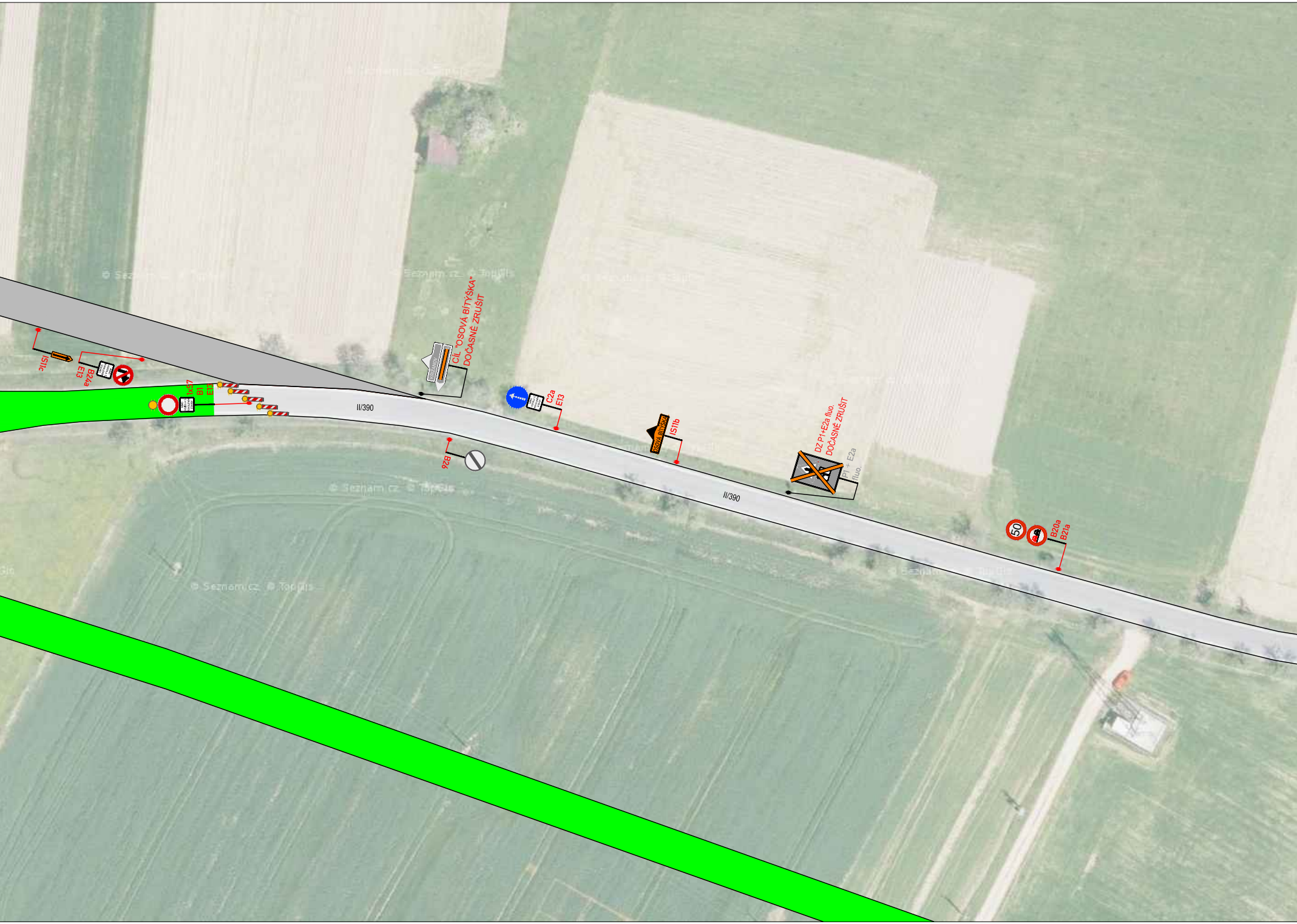
IS11c
B24a
E13
1xS7
B1
E13
II/390
CÍL "OSOVÁ BÍTÝŠKA"
DOČASNĚ ZRUŠIT
KŘIŽANOV
C2a
E13
B26
OSOVÁ BÍTÝŠKA
IS11b
DZ P1+E2a fluo.
DOČASNĚ ZRUŠIT
P1 + E2a
fluo.
II/390
50
B20a
B21a

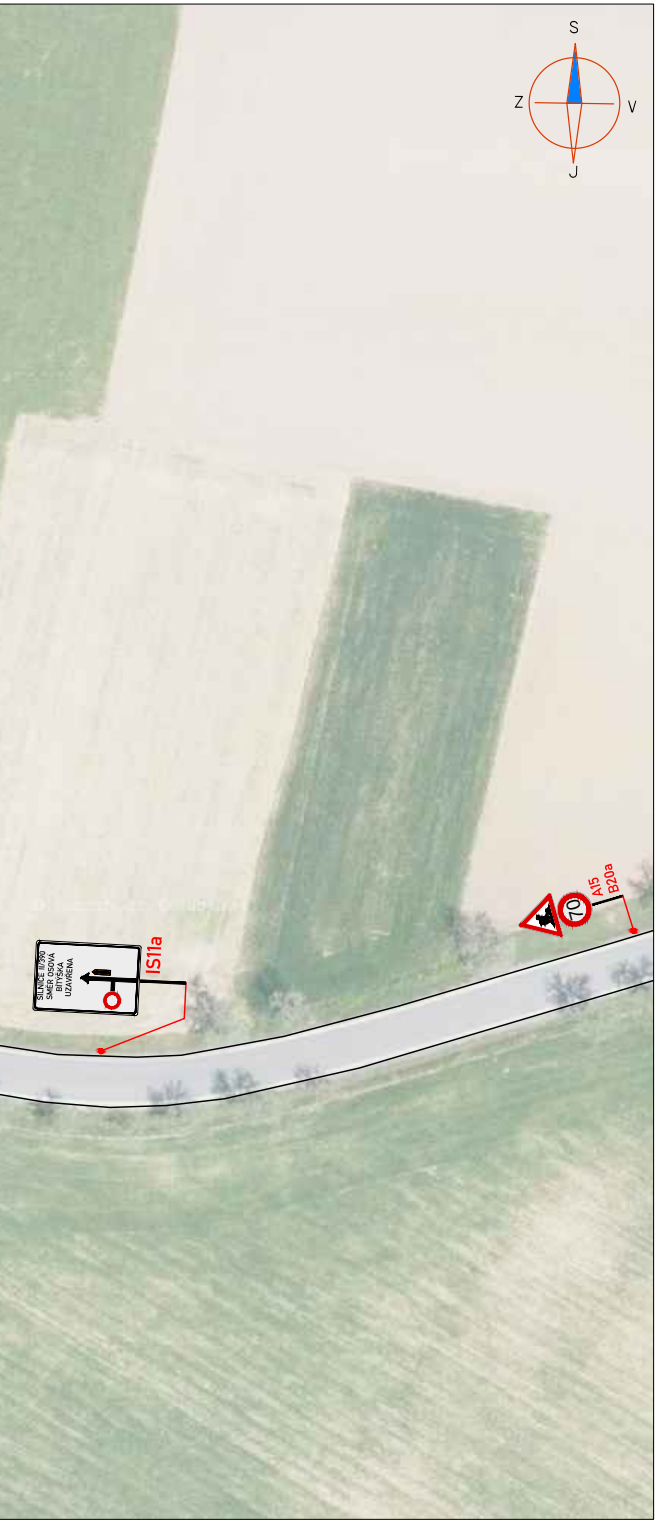
S
Z
V
J
IS11a
SILNICE II/390
SMĚR OSOVÁ
BÍTÝŠKA
UZAVŘENA
A15
B20a
70

LEGENDA:

A15	PŘECHODNÉ DOPRAVNÍ ZNAČENÍ
IP4	STÁVAJÍCÍ DOPRAVNÍ ZNAČENÍ
IP4	STÁVAJÍCÍ DOPRAVNÍ ZNAČENÍ DOČASNĚ ZRUŠENÉ
🟥	PRACOVNÍ MÍSTO
🟩	STÁVAJÍCÍ UZAVŘENÝ ÚSEK
— —	OBJÍZDNÁ TRASA PRO VEŠKERÝ PROVOZ

POZNÁMKA:

- Umístění přechodného dopravního značení dle TP č.66 (Zásady pro označování pracovních míst na pozemních komunikacích)
- Stávající dopravní značení v rozporu s přechodnou úpravou provozu bude zneplatněno škrtnutím nebo zakryto.
- Dopravní značení B28 umístěno 7 dní před zahájením stavby.

PŘEHLEDOVÁ MAPA:

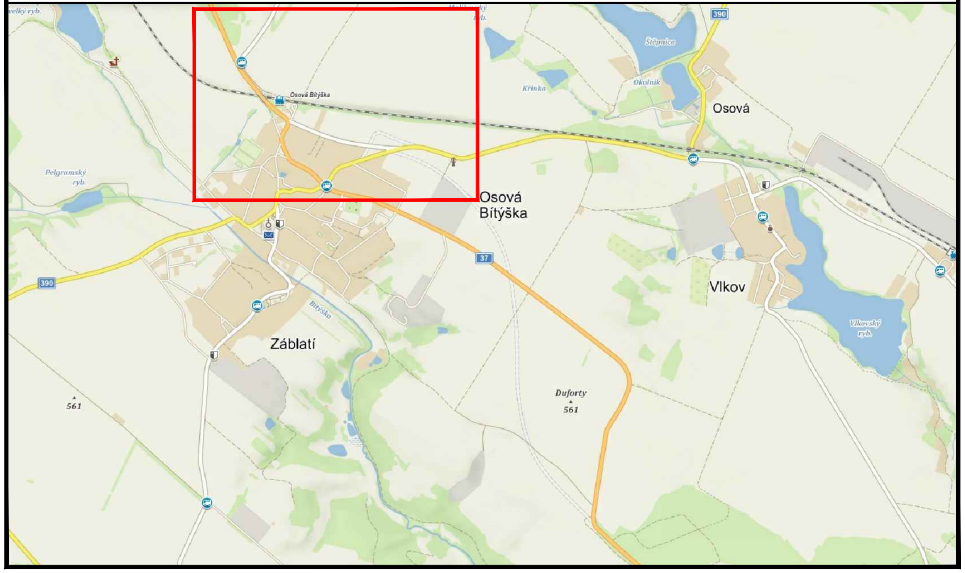
Osová
Osová Bítýška
Vlkov
Záblatí
390
37
561
Dufory
561

ZNAKOM s.r.o. – ZENGROVA 2694/4, 615 00 BRNO, TEL. 602 593 383, ZNAKOM@ZNAKOM.CZ, (PRACOVIŠTĚ: RYBNÍČEK 12, 602 00 BRNO)

Vypracoval: Karel HANÁK podpis:	Zodpovědný projektant: Karel HANÁK podpis:	Ředitel: Radek SUCHOMEL mob: 602 593 383
Technická kontrola: Petr BEDNÁŘ podpis:	Vedoucí projektant: Petr BEDNÁŘ podpis:	

ZNAKOM s.r.o.

ZNAKOM s.r.o., ZENGROVA 2694/4, 615 00 BRNO

Místo:	OSOVÁ BÍTÝŠKA	Číslo zak.:	20Z00236
Silnice:	I/37	Formát:	297x2260
Staničení úseku:	KM 139,260 – 139,310	Datum:	12.4.2021
Akce:	I/37 OSOVÁ BÍTÝŠKA - OBCHVAT	Číslo přílohy:	1
Obsah:	PŘECHODNÉ DOPRAVNÍ ZNAČENÍ		

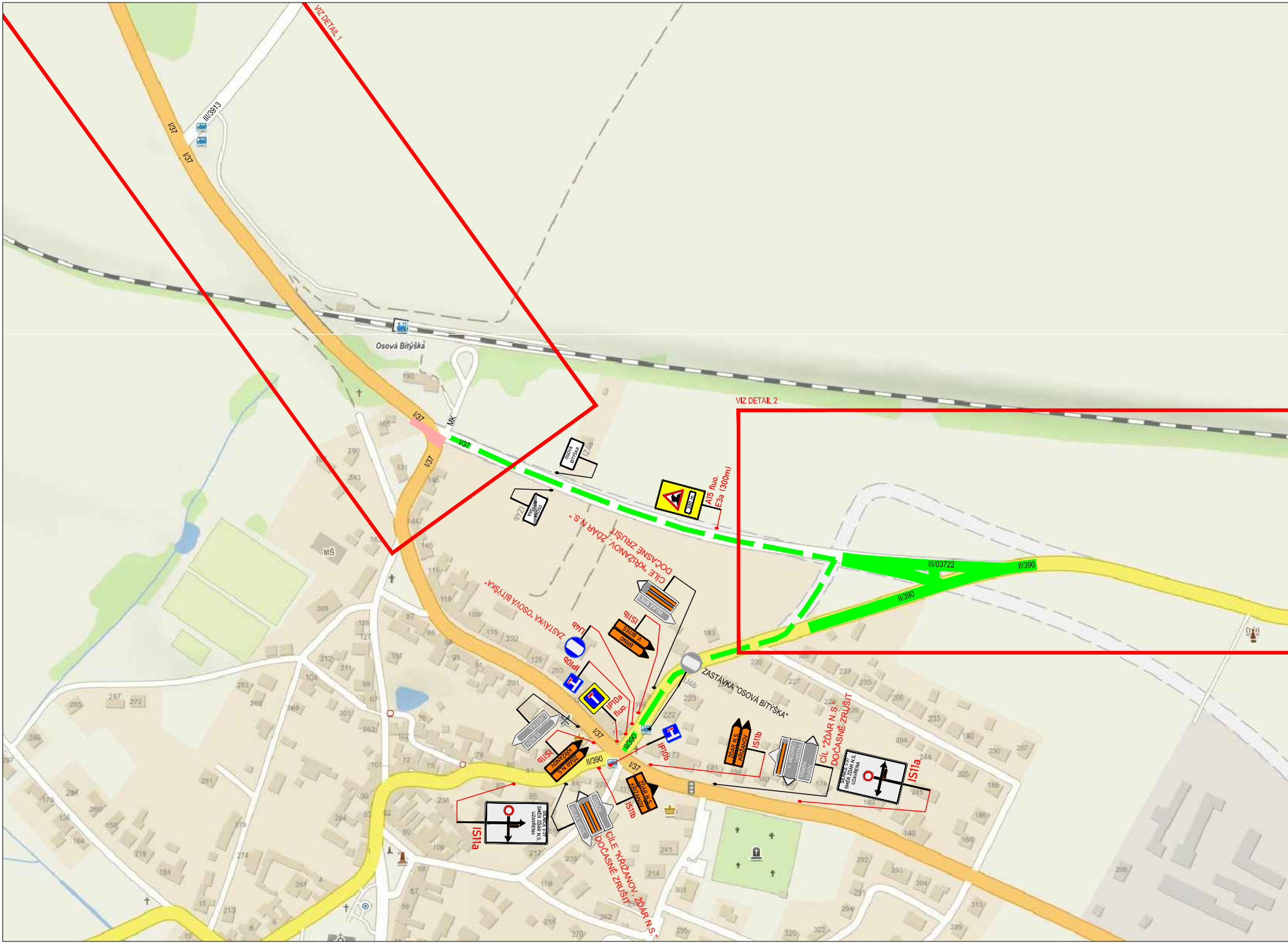
VIZ DETAIL 1
VIZ DETAIL 2
I/37
III/3913
Osová Bítýška
MK
IZ4a
OSOVÁ BÍTÝŠKA
IZ4b
A15 fluo.
E3a (300m)
300 m
CÍLE "KŘIŽANOV, ŽĎÁR N.S."
DOČASNĚ ZRUŠIT
VELKÁ BÍTEŠ
IS11b
V. BÍTEŠ
BRNO
IJ4b
ZASTÁVKA "OSOVÁ BÍTÝŠKA"
IP10b
IP10a
fluo.
III/03722
II/390
LHOTKA
VLKOV
KŘIŽANOV
ŽĎÁR N.S.
IS11a
SILNICE I/37
SMĚR ŽĎÁR N.S.
UZAVŘENA
TIŠNOV
CÍL "ŽĎÁR N.S."
V. MEZIŘÍČÍ
MŠ



DETAIL 1

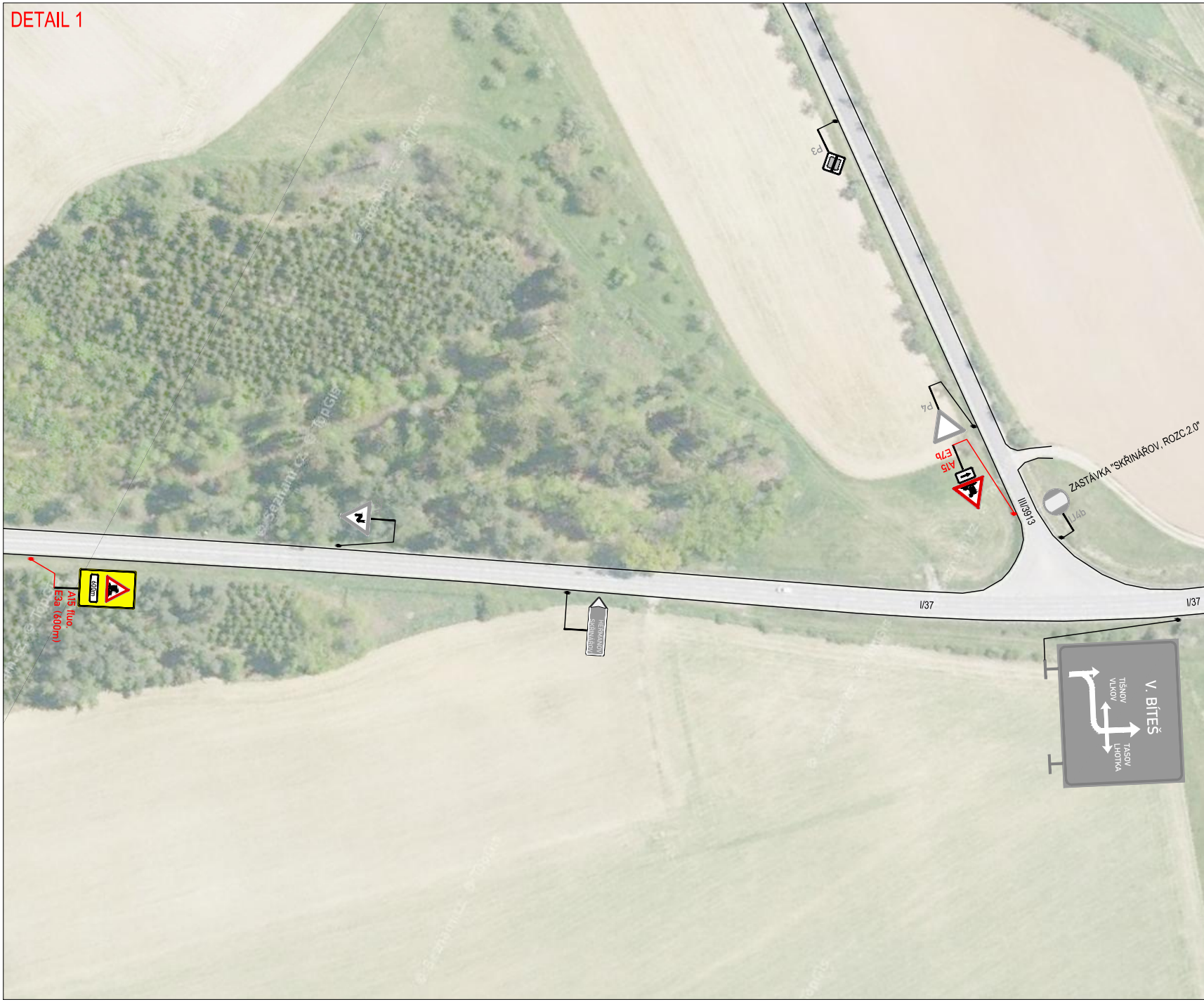
P3
P4
A15
E7b
ZASTÁVKA "SKŘINÁŘOV, ROZC.2.0"
III/3913
IJ4b
I/37
I/37
600m
A15 fluo.
E3a (600m)
HEŘMANOV
SKŘINÁŘOV
V. BÍTEŠ
TIŠNOV
VLKOV
TASOV
LHOTKA

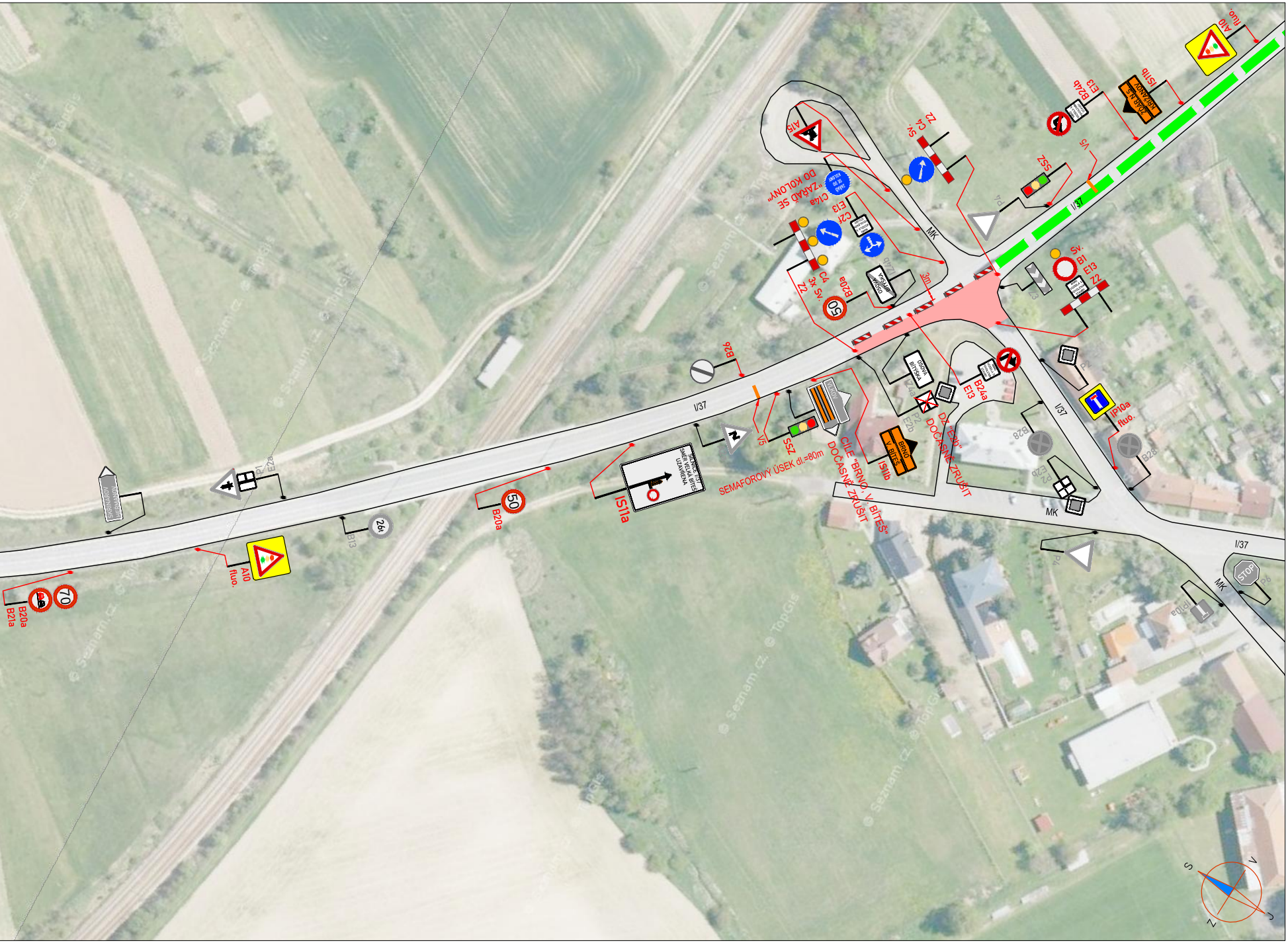
A10
fluo.
IS11b
ŽĎÁR N. S.
KŘIŽANOV
B24b
E13
V5
SSZ
P4
I/37
A15
Sv. C4 Z2
C14a
"ZAŘAĎ SE DO KOLONY"
ZAŘAĎ SE DO KOLONY
E13
C2f
C4
3x Sv.
Z2
B20a
50
IZ4b
OSOVA BITÝŠKA
3m
MK
Sv.
B1
E13
Z2
Z3
B26
I/37
V5
SSZ
VLKOV
A23
CÍLE "BRNO, V. BÍTEŠ" DOČASNĚ ZRUŠIT
DZ "E2b" DOČASNĚ ZRUŠIT
SEMAFOROVÝ ÚSEK dl.=80m
BRNO
V. BÍTEŠ
IS11b
OSOVA BITÝŠKA
IZ4a
P2
E2b
E13
B24a
P2
IP10a
fluo.
I/37
B28
B28
P2
E2b
MK
P4
I/37
STOP
P6
MK
IP10a
SILNICE I/37
SMĚR VELKÁ BÍTEŠ
UZAVŘENA
IS11a
50
B20a
26t
B13
SKRÍNAŘOV
HEŘMANOV
P1
E2a
A10
fluo.
70
B20a
B21a
S
V
J
Z

DETAIL 2

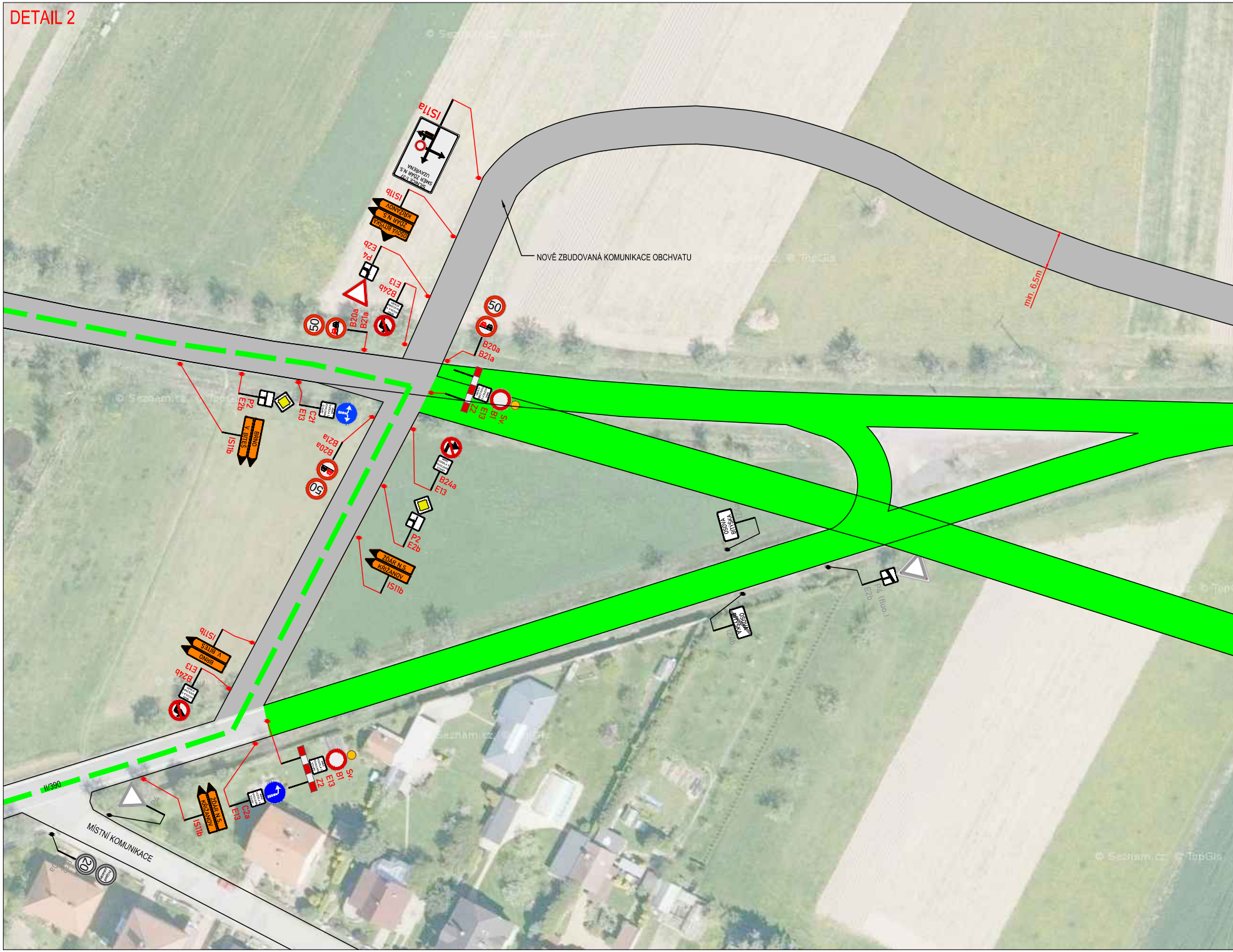
IS11a
SILNICE I/37 SMĚR ŽĎÁR N.S. UZAVŘENA
IS11b
OSOVA BITÝŠKA
ŽĎÁR N.S.
KŘIŽANOV
P4
E2b
E13
B24b
B20a
B21a
50
NOVĚ ZBUDOVANÁ KOMUNIKACE OBCHVATU
min. 6,5m
Z2
E13
B1
Sv.
P2
E2b
E13
C2f
IS11b
BRNO
V. BÍTEŠ
B20a
B21a
50
B24a
E13
P2
E2b
ŽĎÁR N.S.
KŘIŽANOV
IS11b
OSOVA BITÝŠKA
IZ4a
OSOVA BITÝŠKA
IZ4b
P4 (fluo.)
E2b
IS11b
BRNO
V. BÍTEŠ
B24b
E13
Z2
E13
B1
Sv.
C2a
E13
ŽĎÁR N.S.
KŘIŽANOV
IS11b
P4
II/390
MÍSTNÍ KOMUNIKACE
20

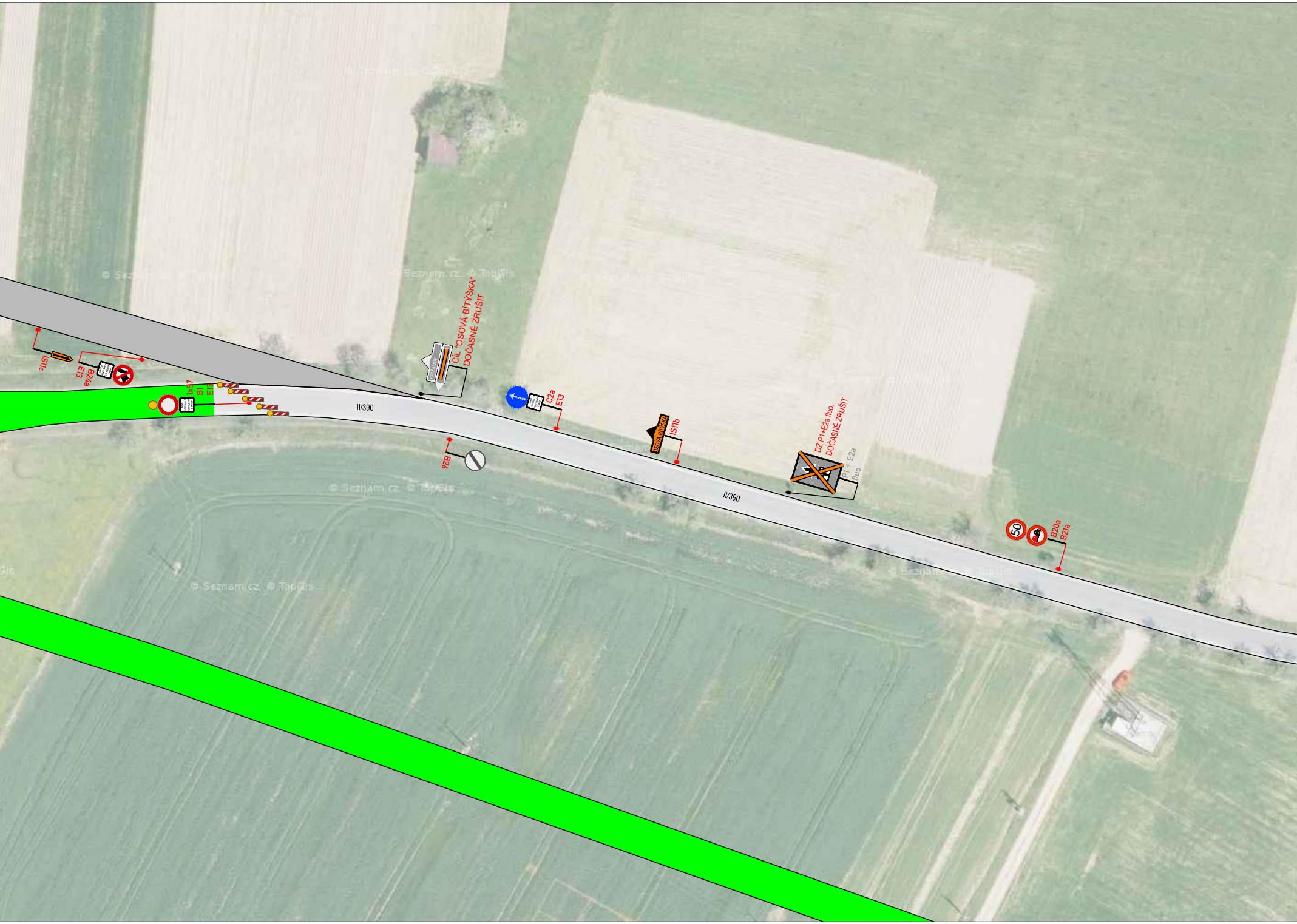
IS11c
E13
B24a
1xS7
B1
E13
II/390
CÍL "OSOVÁ BÍTÝŠKA"
DOČASNĚ ZRUŠIT
KŘIŽANOV
B26
C2a
E13
OSOVÁ BÍTÝŠKA
IS11b
DZ P1+E2a fluo.
DOČASNĚ ZRUŠIT
P1 + E2a
fluo.
II/390
50
B20a
B21a
© Seznam.cz © TopGis

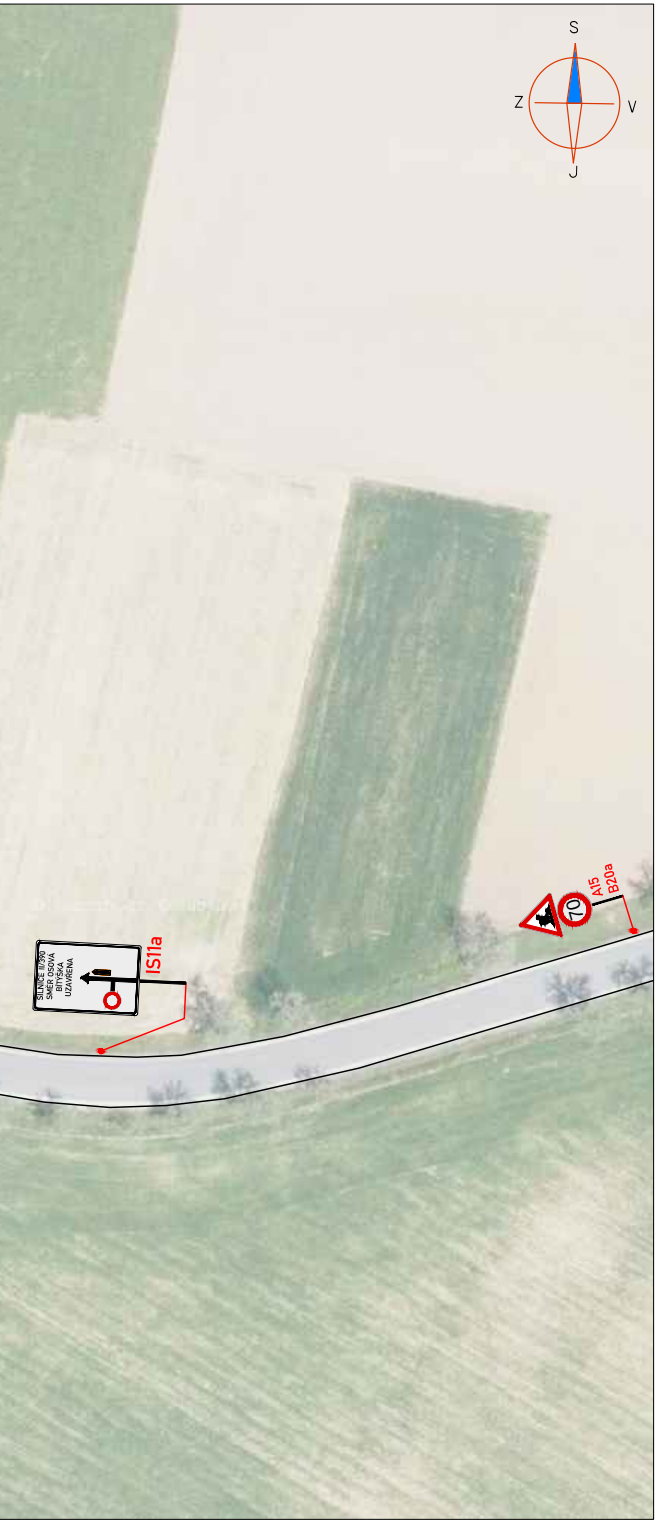
S
Z
V
J
SILNICE II/390
SMĚR OSOVÁ
BÍTÝŠKA
UZAVŘENA
IS11a
70
A15
B20a

LEGENDA:

A15	PŘECHODNÉ DOPRAVNÍ ZNAČENÍ	🟥	PRACOVNÍ MÍSTO
IP4	STÁVAJÍCÍ DOPRAVNÍ ZNAČENÍ	🟩	STÁVAJÍCÍ UZAVŘENÝ ÚSEK
IP4	STÁVAJÍCÍ DOPRAVNÍ ZNAČENÍ DOČASNĚ ZRUŠENÉ	— —	OBJÍZDNÁ TRASA PRO VEŠKERÝ PROVOZ

POZNÁMKA:

- *Umístění přechodného dopravního značení dle TP č.66 (Zásady pro označování pracovních míst na pozemních komunikacích)*
- *Stávající dopravní značení v rozporu s přechodnou úpravou provozu bude zneplatněno škrtnutím nebo zakryto.*
- *Dopravní značení B28 umístěno 7 dní před zahájením stavby.*

PŘEHLEDOVÁ MAPA:

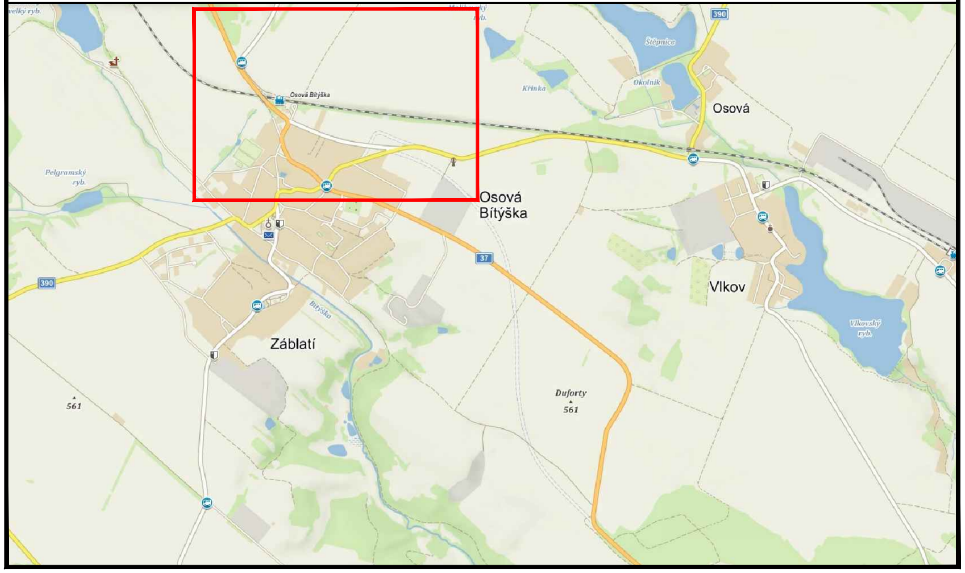
Osová
Osová Bítýška
Vlkov
Záblatí
390
37
561
Dufurty

ZNAKOM s.r.o. – ZENGROVA 2694/4, 615 00 BRNO, TEL. 602 593 383, ZNAKOM@ZNAKOM.CZ, (PRACOVIŠTĚ: RYBNÍČEK 12, 602 00 BRNO)

Vypracoval: Karel HANÁK podpis:	Zodpovědný projektant: Karel HANÁK podpis:	Ředitel: Radek SUCHOMEL mob: 602 593 383	ZNAKOM s.r.o. ZNAKOM s.r.o., ZENGROVA 2694/4, 615 00 BRNO
Technická kontrola: Petr BEDNÁŘ podpis:	Vedoucí projektant: Petr BEDNÁŘ podpis:		

Místo:	OSOVÁ BÍTÝŠKA	Číslo zak.:	20Z00236
Silnice:	I/37	Formát:	297x2260
Staničení úseku:	KM 139,260 – 139,310	Datum:	12.4.2021
Akce:	I/37 OSOVÁ BÍTÝŠKA - OBCHVAT	Číslo přílohy:	2
Obsah:	PŘECHODNÉ DOPRAVNÍ ZNAČENÍ		